







TEGNFORKLARING

TEMAKART FRISIKTSONE/DETALJUTFORMING KRYSS

RESTRIKSJONSOMRÅDE  Frisiktzone		LINJESYMBOLER M.V  Kant kjørebane  Senterlinje	
Målestokk: 1:1000 Dato for utskrift: 23.05.2011			

AVKJØRING TIL OFFENTLIG VEG: Fv. 213

TILTAK: Industri og lagerområde, Kvarteig- Nes kommune

STANDARDKRAV UTFORMING		
	Faktor	Merknad
Vegtype:	H1 og A1	
ÅDT/hastighet primærveg:	<1500 60 km/t	
ÅDT/hastighet sekundærveg:	100<ÅDT<500 30 km/t	Vegbredde: >/lik 5m
Øyepunkt- vegkant (L2):	L2= 6 meter	
Stoppsikt (m):	100 meter	
Siktkrav i forkjørsregulert kryss:	120 meter	L1=1,2*Ls
Dimensjonerende kjøretøy:	L/VT	rdim: 12,5m
Dimensjoneerende kjøremåte:	A (eget kjørefelt)	