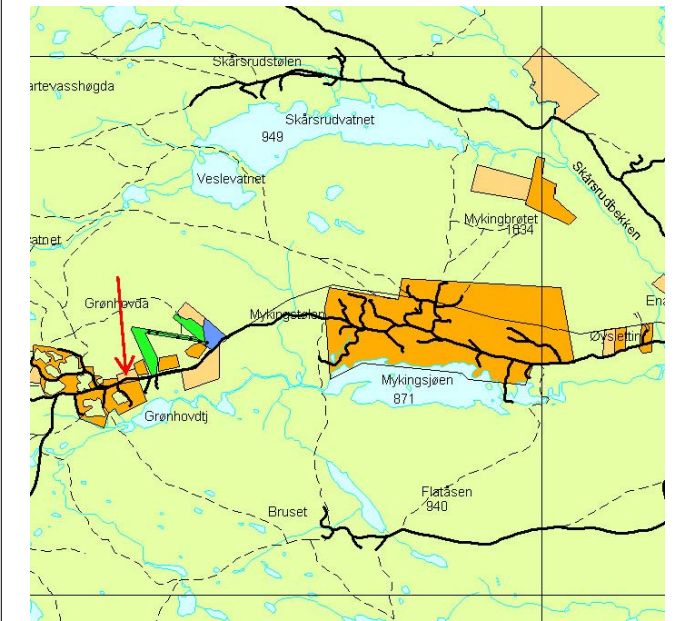


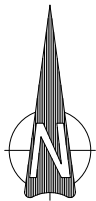


Tegnforklaring

- Bebyggelse og anlegg (PBL § 12-5, nr. 1)**
- Fritidsbebyggelse - frittliggende
- Samferdselsanlegg og teknisk infrastruktur (PBL § 12-5, nr. 2)**
- Veg
 - Annen veggrunn - grøntareal
- Landbruks-, natur- og friluftsmål samt reindrift (PBL § 12-5)**
- Friluftsmål
- Hensynssoner (PBL § 12-6)**
- Frisikt
- Linjesymbol**
- Plangrense
 - Formålsgrense
 - Byggegrense
 - Omriss av planlagt bebyggelse
 - Regulert senterlinje
 - Frisiktlinje i veikryss
 - Måle-/avstandslinje
- Punktsymbol**
- Anbefalt møneretning




Kartgrunnlag: FKB
 Plandata: SØSI 4.3
 Ekvidistanse: 1 m
 Kartmålestokk: 1:1000
 Dato: 05.05.11
 Sist revidert (dato): 10.11.11
 Planid: 01200903



Forslag til reguleringsplan for Detaljplan for Grønhovd gnr 71 bnr 167 Nes Kommune



REVISJONER	DATO	SIGN	
SAKSBEHANDLING IFLG. PLAN- OG BYGNINGSLOVEN	SAKSNR	DATO	SIGN
Kunngjøring oppstart		06.06.09	
1. gangs behandling i det faste utvalget for plansaker			
Offentlig ettersyn fra til			
2. gangs behandling i det faste utvalget for plansaker			
Kommunestyrets vedtak:			
PLANEN UTARBEIDET AV:	SAKSNR	TEGNR.	SAKSB.
 ARKITEKTUR AS SIVILARKITEKTER MNAL	28160		TK
DBC Arkitektur as Gamleveien 6 3550 Gol			